

Số: 517 /BC-UBND

Bình Thành, ngày 22 tháng 7 năm 2024

BÁO CÁO

**Kết quả kiểm tra trả lời ý kiến phản ánh trên trang thông tin
Trung tâm Giám sát điều hành đô thị thông minh Hue - S**

Kính gửi: Trung tâm Giám sát điều hành đô thị thông minh Hue - S.

UBND xã Bình Thành nhận được ý kiến phản ánh trên trang thông tin Trung tâm Giám sát điều hành đô thị thông minh Hue - S có nội dung: Trên quốc lộ 49, tại km 33 về bên phải theo hướng A Lưới - Huế là ngã ba đường vào xã Bình Thành. Một đôi keo um tùm tươi tốt, kéo dài từ chân con khe phía dưới lên đến ngã ba. Cây được trồng đã lâu, sát mép rãnh thoát nước của Quốc lộ. Suốt một chận dài, tầm nhìn của các phương tiện giao thông bị che khuất bởi đôi cây này. Kính mong các cơ quan chức năng kiểm tra đôi cây này có vi phạm hành lang an toàn giao thông của Quốc lộ 49 hay không?

Sau khi nhận được ý kiến phản ánh, và hình ảnh kèm theo. Ngày 19 tháng 7 năm 2024, UBND xã đã phối hợp với thôn trưởng và hộ gia đình có liên quan tiến hành kiểm tra hiện trạng cây trồng trên đất theo nội dung phản ánh trên trang thông tin Trung tâm Giám sát điều hành đô thị thông minh Hue - S. Tại thực địa đã xác định, chủ lô đất và cây trồng trên đất là của ông Nguyễn Văn Ý, thường trú tại thành phố Huế, hiện trạng trên lô đất có cây keo được trồng trên 08 năm tuổi do ông Nguyễn Văn Mẫn là em ruột ông Nguyễn Văn Ý, thường trú tại thôn Tân Thọ, xã Bình Thành đang trực tiếp chăm sóc và bảo vệ. Tại hiện trường có một dãy cây trồng sát mương thoát nước Quốc lộ 49. Qua làm việc UBND xã yêu cầu chủ sử dụng và người trực tiếp quản lý, bảo vệ khai thác, cắt tỉa số cây keo trồng sát mét mương thoát nước để trả lại hiện trạng hàng lang an toàn giao thông.

Sau buổi làm việc ông Nguyễn Văn Mẫn đã thống nhất chủ trương và cam kết sẽ khai thác, xử lý số cây trồng nằm trong hàng lang an toàn giao thông để trả lại hiện trạng ban đầu. Thời gian thực hiện kể từ ngày 19/7/2024 đến hết ngày 25/7/2024 nhằm đảm bảo việc lưu thông đi lại trên tuyến đường được an toàn.

(Có bản biên bản kiểm tra kèm theo)

Vậy UBND xã trả lời ý kiến phản ánh trên trang thông tin Trung tâm Giám sát điều hành đô thị thông minh Hue - S để Trung tâm Giám sát điều hành đô thị thông minh Hue - S có cơ sở trả lời để người phản ánh được rõ./.

Nơi nhận:

- Như trên;
- Đảng ủy, TT HĐND xã;
- CT, PCT UBND xã;
- Lưu: VP.

TM. ỦY BAN NHÂN DÂN
KT. CHỦ TỊCH
PHÓ CHỦ TỊCH



Cao Thị Bích Thảo

CỘNG HÒA XÃ HỘI CHỦ NGHĨA VIỆT NAM
Độc lập – Tự do – Hạnh phúc

BIÊN BẢN KIỂM TRA

Hôm nay, vào lúc... 09... giờ... 30... ngày... 19... tháng... 7... năm 2024, tại thôn... Tân Thọ..., xã Bình Thành. Chúng tôi gồm có các thành phần và nội dung như sau:

I. THÀNH PHẦN:

1. Đại diện UBND xã Bình Thành.

- Bà: Cao Thị Bích Thảo Chức vụ: Phó Chủ tịch UBND xã.
- Ông: Mai Ngọc Quý Chức vụ: Công chức Địa chính.

- Ông:..... Chức vụ:.....

2. Đại diện ban ngành thôn

- Ông: Phạm Thêm Chức vụ: Thôn trưởng

- Ông:..... Chức vụ:.....

2. Đại diện tổ chức, hộ gia đình, cá nhân.

- Ông(bà) Nguyễn Văn Ý Sinh năm 1968

Địa chỉ: Thành phố Huế

- Ông(bà) Nguyễn Văn Mạnh Sinh năm 1974

Địa chỉ: Thôn Tân Thọ, Xã Bình Thành

II. Nội dung kiểm tra như sau:

UBND xã Bình Thành nhận được ý kiến phản ánh từ tang thông tin Trung tâm giám sát điện thoại đô thị thông minh Huế có nội dung: Tron quốc lộ 49, tại Km 33 về bên phải theo đường H.Lưudi - Huế ngã ba đường vào xã Bình Thành. Một đôi heo mìn trm trời tốt kéo từ chm con khe chm lm đm ngả ba cây chm trng đm lm rất vôi mep rml thot nước của quốc lộ. Gmót một chm đm, trm nhìn em



của cái phông tìm giao thông bị che khuất bỏ đi
cây này. Kính mong các cơ quan chức năng kiểm
tra đất cây này có vi phạm hành lang giao thông
của Quốc lộ 49 hay không.


UBND xã phối hợp Ban quản lý thôn Tân Thọ
tức hành kiểm tra thực tế tại hiện trường. Chúng tôi
xác định số cây trồng trên của hộ gia đình cá nhân
ông Nguyễn Văn Ý, thường trú tại thành phố Huế
thức là chủ sở hữu đất trồng thời là chủ tài sản
trên đất (cây keo) về hiện trạng cây trồng trên 08
năm trời do ông Nguyễn Văn Mãn là em ruột ông
Nguyễn Văn Ý, thường trú tại thôn Tân Thọ đang quản lý
chăm sóc số cây trên.

Qua kiểm tra xác định số cây trồng trên có một
dãy ngoài sát mép rãnh thoát nước của đường
quốc lộ 49 nằm trong phạm vi hành lang an toàn
đường quốc lộ 49. Chúng tôi đã gọi các ông Nguyễn
Văn Mãn là người đại diện ông Nguyễn Văn Ý
quản lý số cây trồng trên khai thác lấy cây cây keo
trồng sát mép rãnh thoát nước quốc lộ 49 để trả
lại hành lang an toàn đường quốc lộ được thông thoáng.


để người và phụng tửm lữn thông đi lại đưm bảo an
toàn Ông Nguyễn Văn Mãn đã thông nhất chủ trương
và cam kết sẽ khai thác đấ cây trồng sát mặt
đường quốc lộ trước ngày 25/7/2024

Biên bản kết thúc vào lúc 10 giờ 00 phút cùng ngày, được thông qua cho mọi người
cùng nghe và nhất trí cùng ký tên./.


Đại diện ban ngành thôn


Phan Chên

Đại diện UBND xã Bình Thành

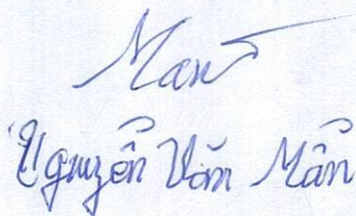


PHÓ CHỦ TỊCH



Cao Thị Bích Thảo

Đại diện tổ chức, hộ gia đình, cá nhân


Nguyễn Văn Mãn